

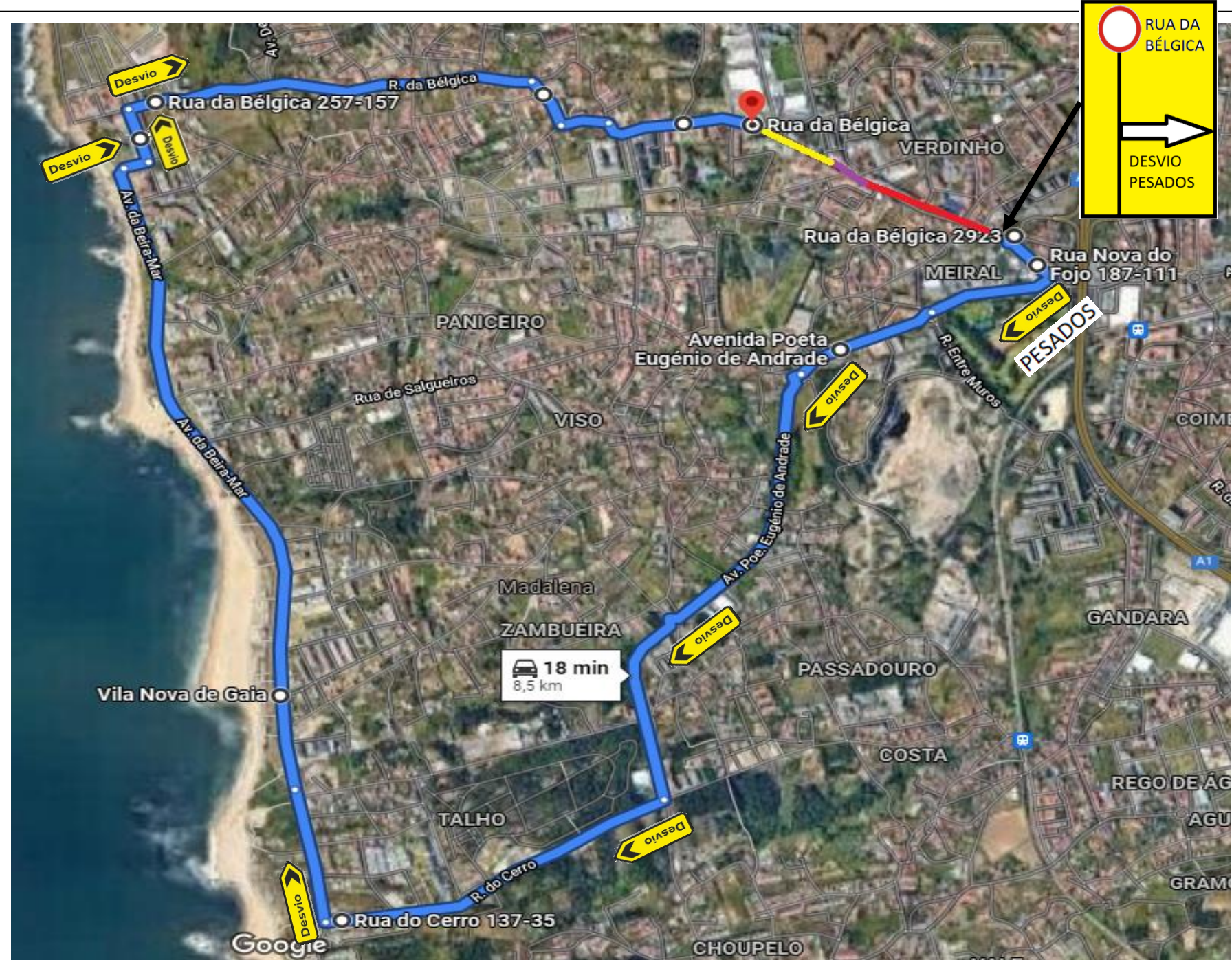
Anexo 1. Plano de sinalização e interrupção de trânsito



Observação:

Para que seja possível realizar os trabalhos previstos na **“Beneficiação do pavimento da Rua da Bélgica ao abrigo do Acordo Quadro das Vias – Zona A”** na Freguesia de Canidelo- Concelho de Vila Nova de Gaia e garantir a segurança dos trabalhadores e da zona envolvente, será imperativo cortar o trânsito, de acordo com o plano de sinalização que se apresenta.

Assim o transito que queira seguir para rua da Bélgica, será encaminhado a sair na 2ª saída da Rotunda “dos Morangos”, em direção à R. Nova do Fojo, depois na rotunda, sair na 1.ª saída para R. Q.ta do Fojo, na próxima rotunda seguir em frente até Av. Poe. Eugénio de Andrade, de seguida na próxima rotunda, sair na 2.ª saída e continuar na Av. Poe. Eugénio de Andrade, depois virar à direita em direção a R. do Cerro, posteriormente virar à direita em direção a R. 25 de Abril, seguir pela Av. da Beira-Mar, depois virar ligeiramente à direita e esta torna-se na R. Thom, de seguida virar à esquerda em direção a R. Jorge Dias, depois virar à direita em direção a R. da Bélgica, seguir R. da Bélgica em direção a R. Calisto, Na R. da Bélgica virar à direita e esta torna-se na Tv. Senra, na Tv. Senra virar à esquerda e esta torna-se na R. José Maria Alves e por fim virar à direita em direção a R. da Bélgica.

Como alternativa a esta interrupção será efetuado um plano de transito conforme o apresentado no desenho ao lado. (Anexo 1)



Empreiteiro:	 CONSTRUTORA DA HUILA	CONSTRUTORA DA HUILA – IRMÃOS NEVES LDA.
Dono de Obra:	 VILA NOVA DE GAIA CÂMARA MUNICIPAL	Município de Vila Nova de Gaia
Empreitada:	“ Beneficiação do pavimento da Rua da Bélgica ao abrigo do Acordo Quadro das Vias – Zona A ”	
Designação do Documento:	Plano de sinalização e interrupção de trânsito	Data: 20-10-2021

Legenda: