

Anexo 1. Plano de sinalização e interrupção de trânsito

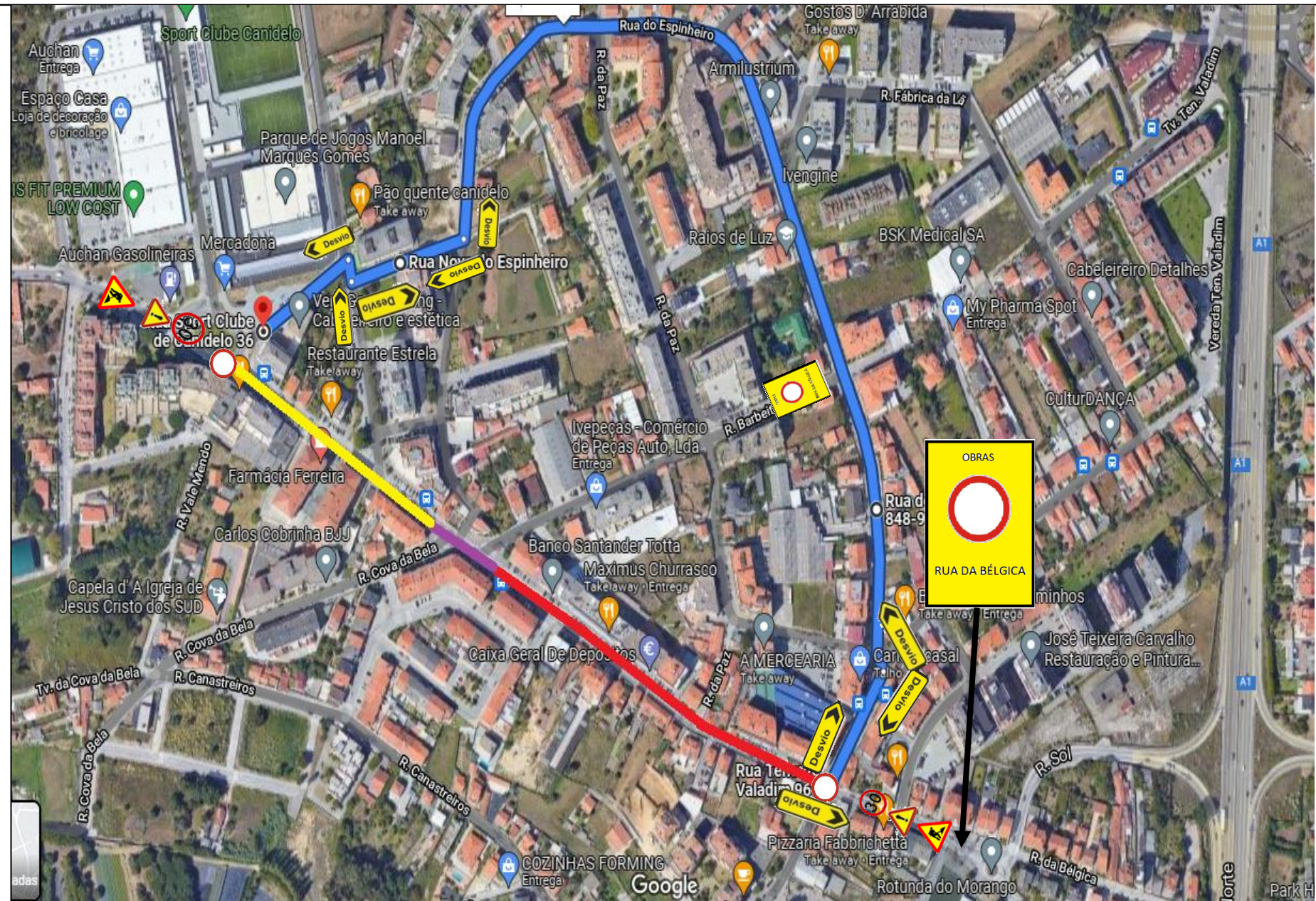
Observação:



Para que seja possível realizar os trabalhos previstos na **“Beneficiação do pavimento da Rua da Bélgica ao abrigo do Acordo Quadro das Vias – Zona A”** na Freguesia de Canidelo - Concelho de Vila Nova de Gaia e garantir a segurança dos trabalhadores e da zona envolvente, será imperativo cortar o trânsito, de acordo com o plano de sinalização que se apresenta.

Assim o trânsito ligeiro que queira seguir pela rua da Bélgica, será encaminhado a virar a direita para a Rua Tenente Valadim, de seguida virar à esquerda em direção a Rua do Espinheiro, depois virar a direita em direção a rua Nova do Espinheiro, posteriormente virar à direita em direção a Rua de Bustes e por fim virar à esquerda em direção a R. Sport Clube de Canidelo.

Em sentido contrario, quem queira circular pela rua da Bélgica, será encaminhado à virar a esquerda em direção R. Sport Clube de Canidelo, depois virar à direita em direção a Rua de Bustes, posteriormente virar à esquerda em direção a R. Nova do Espinheiro, depois virar à esquerda em direção a Rua do Espinheiro e por fim virar à direita em direção a R. Ten. Valadim.

Como alternativa a esta interrupção será efetuado um plano de trânsito conforme o apresentado no desenho ao lado. (Anexo 1)



Empreiteiro:	 CONSTRUTORA DA HULA	CONSTRUTORA DA HUILA – IRMÃOS NEVES LDA.
Dono de Obra:	 VILA NOVA DE GAIA CÂMARA MUNICIPAL	Município de Vila Nova de Gaia
Empreitada: “ Beneficiação do pavimento da Rua da Bélgica ao abrigo do Acordo Quadro das Vias – Zona A ”		
Designação do Documento: Plano de sinalização e interrupção de trânsito		Data: 20-10-2021

Legenda: